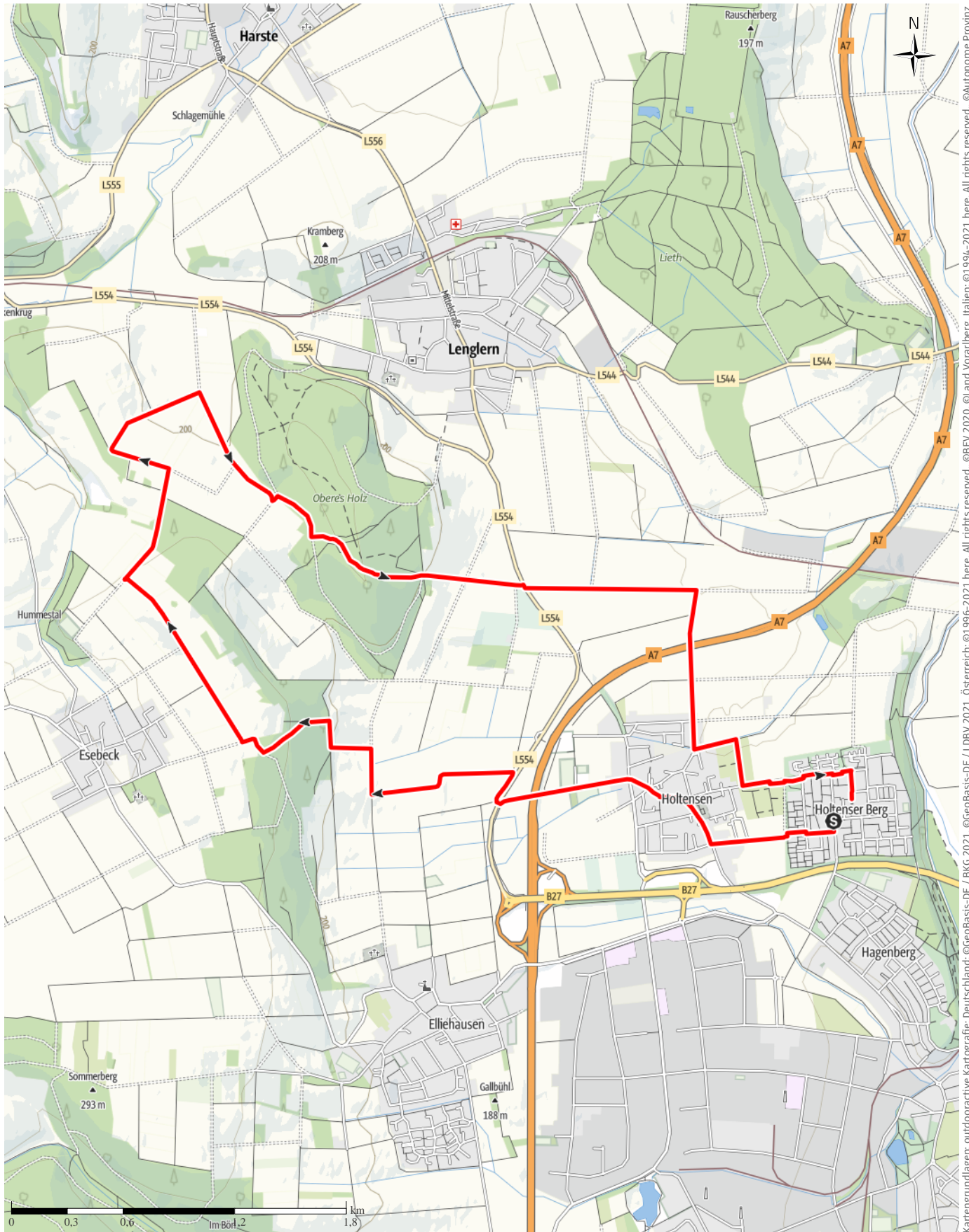


# Tour des Monats April 2023

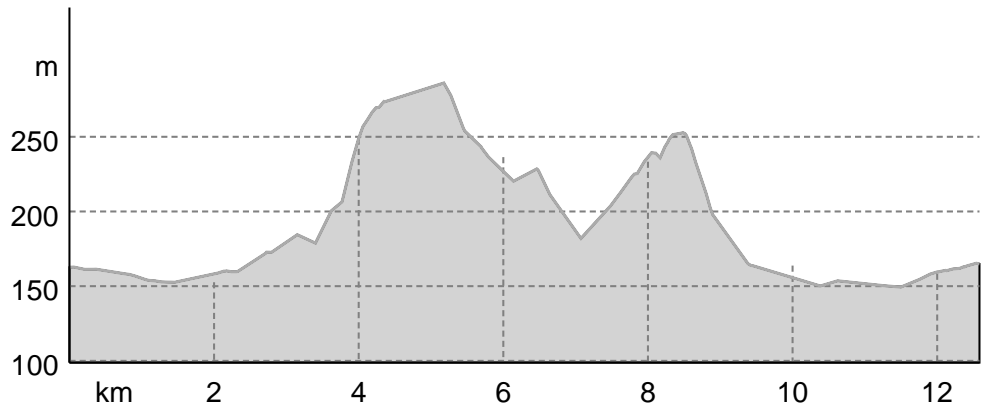
↔ 12,6 km | ⌚ 3:20 h | ⬆️ 210 m | ⬆️ 202 m | Schwierigkeit -



Kartengrundlagen: outdooractive Kartografie; Deutschland: ©GeoBasis-DE / BKG 2021, Österreich: ©1996-2021 here, All rights reserved. ©BBEV 2020, ©Land Vorarlberg, Italien: ©1994-2021 here, All rights reserved. ©Autonome Provinz Bozen - Südtirol - Abteilung Natur, Landschaft und Raumentwicklung, © Cartago S.R.L. Kartengrundlagen: outdooractive Kartografie; ©OpenStreetMap (www.openstreetmap.org)

# Tour des Monats April 2023

## Höhenprofil



### Tourdaten

#### Wanderung

Strecke ↔ 12,6 km

Dauer ⌚ 3:20 h

Aufstieg ▲ 210 m

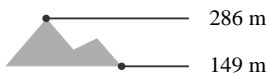
Abstieg ▼ 202 m

Schwierigkeit -

Kondition ●●●●●●

Technik ●●●●●●

Höhenlage



### Beste Jahreszeit

JAN | FEB | MÄR  
 APR | MAI | JUN  
 JUL | AUG | SEP  
 OKT | NOV | DEZ

### Bewertungen

#### Autoren

Erlebnis ●●●●●●

Landschaft ●●●●●●

#### Community

### Weitere Tourdaten



**Christiane Mulle**

Aktualisierung: 05.03.2023

### Tour zum Mitnehmen für iPhone und Android



QR-Code scannen und diese Tour offline speichern, mit Freunden teilen und mehr.

Webseite

<https://www.alpenvereinaktiv.com/s/IHfZMK>