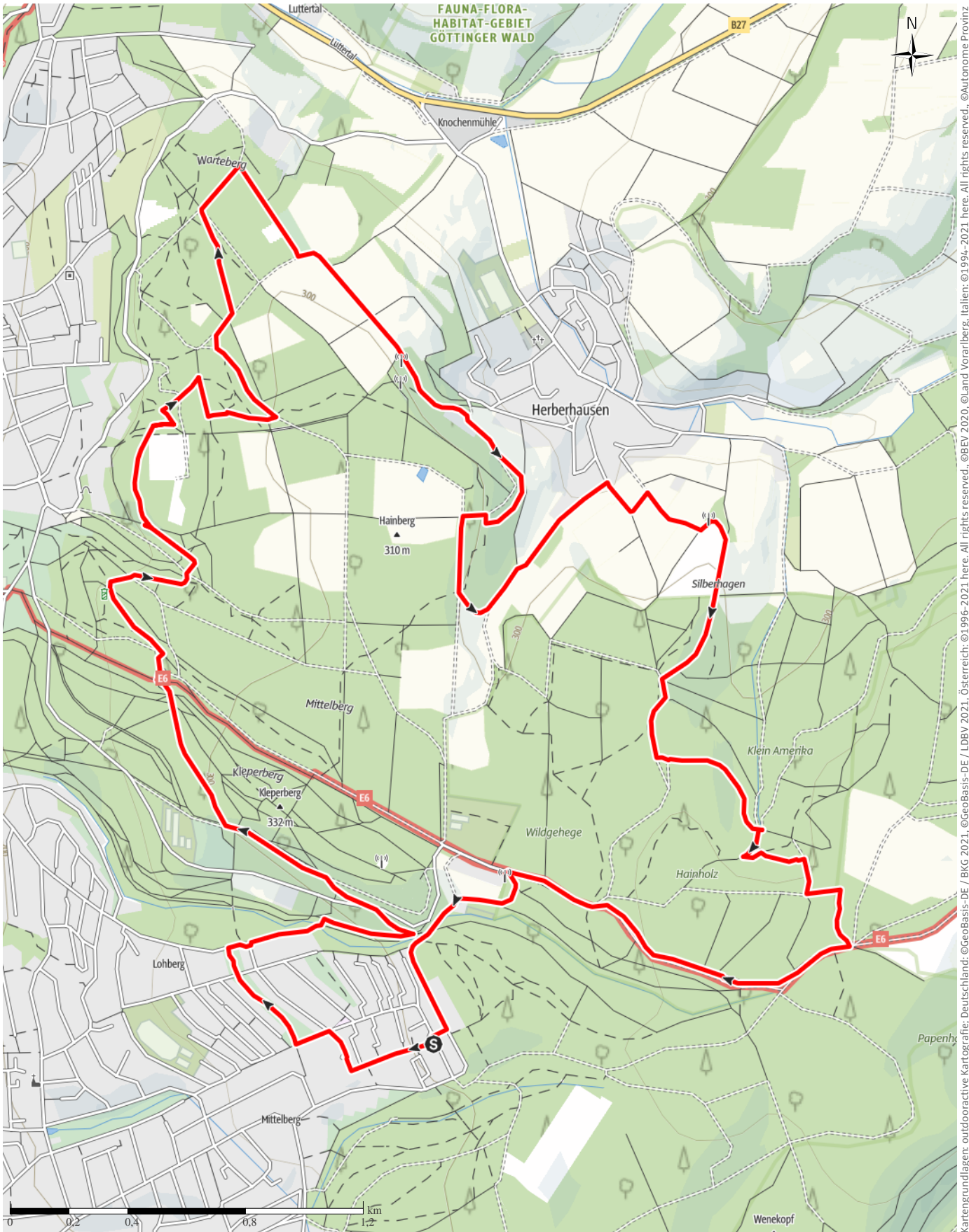


# Tour des Monats Oktober 2022

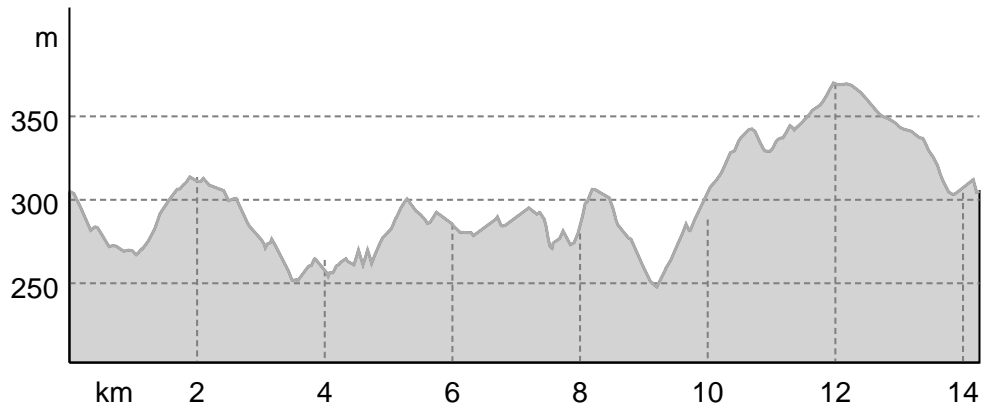
↔ 14,3 km | ⌚ 3:50 h | ▲ 230 m | ▼ 229 m | Schwierigkeit -



Kartengrundlagen: outdooractive Kartografie; Deutschland: ©GeoBasis-DE / BKG 2021, ©GeoBasis-DE / LDBV 2021, Österreich: ©BBEV 2020, ©Land Vorarlberg, Italien: ©1994-2021 here. All rights reserved. ©Autonome Provinz Bozen – Südtirol – Abteilung Natur, Landschaft und Raumentwicklung, © Cartago S.R.L. Kartengrundlagen: outdooractive Kartografie; ©OpenStreetMap (www.openstreetmap.org)

# Tour des Monats Oktober 2022

## Höhenprofil



## Tourdaten

### Wanderung

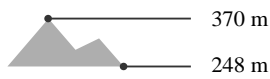
Strecke ↔ 14,3 km

Dauer ⌚ 3:50 h

Aufstieg ▲ 230 m

Abstieg ▼ 229 m

### Höhenlage



Christiane Mülle

Aktualisierung: 10.09.2022

## Tour zum Mitnehmen für iPhone und Android



QR-Code scannen und diese Tour offline speichern, mit Freunden teilen und mehr.

Webseite

<https://www.alpenvereinaktiv.com/s/IEGbrM>